

# neanderland STEIG

Von Velbert bis Erkrath  
Etappen 6-10



neanderland  
steig

neanderland  
steig

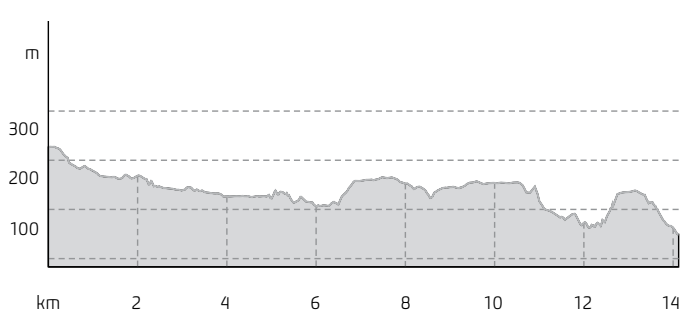
## Etappe 6:

**Velbert – Essen-Kettwig**

**Wandernswerter Abstecher ins Ruhrgebiet**

**Charakter:** Mittelschwere Etappe, die moderat beginnt, später aber mit einigen anspruchsvollen Steigungen aufwartet. Wanderung zwischen tollen Bachtalerlebnissen und Höhenweitsichten. Durch die Täler wandern Sie auf traumhaften, schmalen Pfaden.

14,0 km 182 m 364 m 4,5-5 Std. mittel



**Deutsches Schloss- und Beschlägemuseum** | 1,2 km vom Weg

Das Museum lädt ein zu einer spannenden Entdeckungsreise durch 4000 Jahre Erfindergeist im Dienste der Sicherheit. Es zeigt Türen, Truhen und Trickverschlüsse. Das Deutsche Schloss- und Beschlägemuseum wird momentan umgebaut und eröffnet voraussichtlich Ende 2020.

INFO: www.schlossundbeschlaegemuseum.de

**Jugendherberge und Gästehaus Velbert** | 200 m vom Weg

Das Jugendgästehaus liegt am nördlichen Ortsrand von Velbert-Mitte, angrenzend an die Ruhrmetropole Essen, in einem waldrreichen Erholungsgebiet.

INFO: Am Buschberg 17 - 19 | 42549 Velbert | Tel. 02051-84317 | www.djh-velbert.de

**BEST WESTERN Plus Parkhotel Velbert** | 1 km vom Weg

Das Hotel bietet Zimmer von der Standardkategorie bis zur Wohlfühlklasse und ein Restaurant mit Sonnenterrasse und Blick ins Grüne.

INFO: Günther-Weisenborn-Straße 7 | 42549 Velbert | Tel. 02051-4920 | www.parkhotel-velbert.de

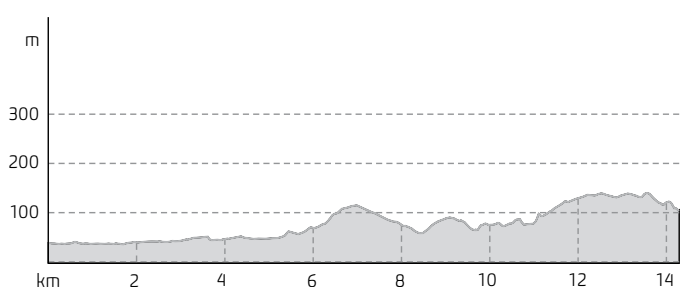
## Etappe 9:

**Ratingen – Ratingen-Homberg**

**Weitblicke links und rechts des Schwarzbachs**

**Charakter:** Leichte Etappe mit einigen wenigen moderaten Steigungen. Sie führt auf beiden Seiten des Schwarzbachs immer wieder über Höhen und eröffnet tolle Weitblicke. Reiterhöfe, Bauerncafés und eine Mühle säumen den Weg.

14,2 km 181 m 103 m 3,5-4 Std. leicht



**Volkardeyer Stübchen** | 200 m vom Weg

Gutbürgerliche Küche mit saisonal wechselnden Spezialitäten wird hier bei schönem Wetter auch im Biergarten der Reitanlage serviert. Am Wochenende gibt es darüber hinaus selbst gebackene Kuchen.

INFO: Volkardeyer Straße 41 | 40880 Ratingen | Tel. 02102-445784 | www.reitsportanlage-gutvolkardey.de

**Erholungspark Volkardey** | direkt am Weg

Rund um den Grünen See und den Silbersee erstreckt sich der beliebte Landschaftspark. Hinweistafeln informieren über das Eisenzeitliche Gehöft, den Öko-Pfad oder den steinzeitlichen Werkplatz.

INFO: Zentralparkplatz Volkardeyer Straße | 40880 Ratingen

**Historischer Ortskern von Ratingen** | 1,5 km vom Weg

Ein Abstecher vom neanderland STEIG in den historischen Ortskern Ratingens lohnt sich. Viele Gebäude reichen bis ins Mittelalter zurück und haben spannende Geschichten zu erzählen. Die Stadt hat einen historischen Stadtrundgang zu den schönsten und interessantesten Orten zusammengestellt, den Sie nachgehen können.

INFO: Marktplatz | 40878 Ratingen | www.ratingen.de

**Restaurant Korfu** | 600 m vom Weg

Das griechische Restaurant serviert nicht nur klassische griechische Gerichte, sondern auch Pizza.

INFO: Birther Straße 72 | 42549 Velbert | Tel. 02051-602220 | www.korfu-velbert.de

**Hofcafé Abtsküche** | 240 m vom Weg

Bei hausgebackenen Kuchen können Sie den Blick auf den Abtskücher Stauteich genießen und sich von der Wanderung erholen.

INFO: Abtskücher Straße 40 | 42579 Heiligenhaus | Tel. 02056-286605 | www.hofcafe-abtskueche.de

**Museumsbereich Abtsküche** | 400 m vom Weg  
Drei Museen auf einen Streich: Museum Abtsküche mit historischen hauswirtschaftlichen Exponaten, vorindustriellem Handwerk und Kolonialwarenläden, Feuerwehrmuseum mit umfangreicher Sammlung und Waldmuseum mit Einblick in die Forstarbeit in der Region. Der Abtskücher Teich lädt zu einem schönen Rundgang ein.

**Museum Abtsküche, Heiligenhaus**

INFO: Abtskücher Straße 37 | 42579 Heiligenhaus | Tel. 02056-68687

**Feuerwehrmuseum, Heiligenhaus**

INFO: Abtskücher Straße 24 | 42579 Heiligenhaus | www.fw-heiligenhaus.de

**Waldmuseum, Heiligenhaus**

INFO: Im Paradies 2 | 42579 Heiligenhaus | Tel. 02056-5825300

**Waldhotel Heiligenhaus** | 600 m vom Weg

Das Waldhotel Heiligenhaus verfügt über einen Wellnessbereich, ein lichtdurchflutetes Parkrestaurant mit Blick auf den Gartenbereich sowie einen harmonisch integrierten Wintergarten.

INFO: Parkstraße 38 | 42579 Heiligenhaus | Tel. 02056-5970 | www.wald-hotel.de

**Café Herberge** | 30 m vom Weg

Das Café im geschichtsträchtigen „Herberger Hof“ zieht mit seinem urig eingerichteten Gastraum und dem schönen Biergarten viele Ausflügler auf den ehemaligen Bauernhof im Vogelsangbachtal.

INFO: Herberger Weg 28 | 42579 Heiligenhaus | Tel. 02056-586153 | www.cafe-herberge.de

**Kult-Kaffee Rösterei** | 1 km vom Weg

Die private Kaffeerösterei serviert feinste Kaffeespezialitäten. Die ausgesuchten Kaffeeproduzenten sorgen für beste Kaffeequalitäten.

INFO: Westfalenstr. 12 | 42579 Heiligenhaus | Tel. 02056-2596799 | www.kult-kaffee.de

**Kettwiger See** | 750 m vom Weg

Der kleinste der sechs Ruhrstauseen ist zusammen mit der Schleuse und dem Laufwasserkraftwerk Teil der Route der Industriekultur.

INFO: Werdenener Straße | 45219 Essen



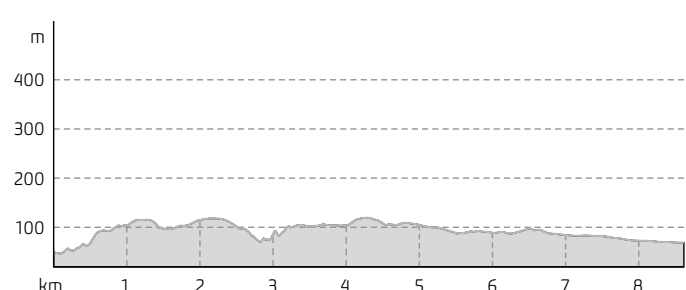
## Etappe 7:

**Essen-Kettwig – Mülheim-Selbeck**

**Über den Rücken des Ruhrtals**

**Charakter:** Mittelschwere Etappe, die mit sportlichen Anstiegen beginnt, auf den letzten Kilometern aber nahezu auf einer Ebene oberhalb des Ruhrtals verläuft. Schmale Pfade, tolle Wälder und Bäche wechseln sich auf dieser Etappe ab.

8,6 km 120 m 101 m 2-2,5 Std. mittel



**Frankenheim Brauhaus und Hotel Landhaus Knappmann** | 350 m vom Weg

Genießen Sie im Frankenheim Brauhaus deftige Brauhausküche und ein kühles Bier in rustikal-gemütlicher Atmosphäre. Im anliegenden modernen Hotel erwartet Sie seit fast 100 Jahren gelebte Gasthaustradition.

INFO: Ringstraße 198 | 45219 Essen | Tel. 02054-7809 | www.frankenheim-brauhaus.de | www.hotel-landhaus-knappmann.de

**Rindersberger Mühle** | direkt am Weg

Die Mühle wurde im 15. Jahrhundert als Wasserkraftgetriebene Kornmühle errichtet und ist auch heute noch funktionsfähig.

INFO: Rindersberger Mühle | 45219 Essen

**Oberschlesisches Landesmuseum** | 2,4 km vom Weg

Das Museum gewährt einen Einblick in die Kultur und Geschichte Oberschlesiens, das jahrhundertlang von deutscher Kultur geprägt und bis 1945 ein Teil Deutschlands war.

INFO: Bahnhofstraße 62 | 40883 Ratingen | Tel. 02102-9650 | www.oberschlesisches-landesmuseum.de

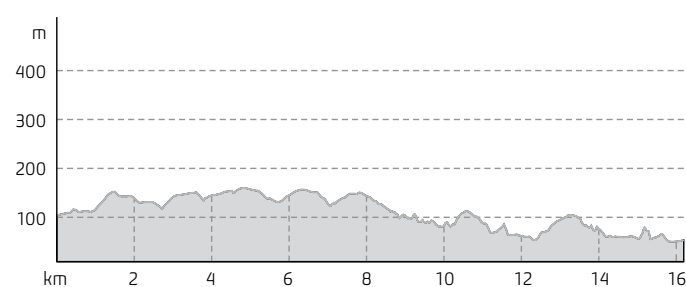
## Etappe 10:

**Ratingen-Homberg – Erkrath**

**Vom Norden in die Mitte des neanderlands**

**Charakter:** Sehr abwechslungsreiche, mittelschwere Etappe mit wenigen spürbaren Steigungen. Weite Felder, enge und romantische Bachtäler sowie wilde Waldungen prägen diese erlebnisreiche Strecke.

16,0 km 230 m 275 m 5-5,5 Std. mittel



**Wyndham Garden Düsseldorf Mettmann** | 1,4 km vom Weg

Das 4-Sterne-Hotel bietet seinen Gästen komfortable und moderne Hotelzimmer in verschiedenen Kategorien und 12 Boardinghouse Apartments. Das Restaurant "Brasserie -Fine Dining" sorgt mit einem schmackhaften Buffet und ausgesuchten Speisen à la carte für Gaumenfreuden. Ausreichend Parkplätze stehen kostenfrei zur Verfügung.

INFO: Pechhauser Straße 5 | 40822 Mettmann | Tel. 0800-1010880 | www.wyndhamgardennmettmann.com

**Land Gut Höhne mit Gutshof-Restaurant** | 100 m vom Weg

Das Gutshof-Restaurant bietet klassische und kreative Köstlichkeiten aus regionalen und saisonalen Produkten. Im Hotel Land Gut Höhne erwartet den Gast neben der ursprünglichen Atmosphäre auch ein großes Wellnessangebot.

INFO: Düsseldorf Straße 253 | 40822 Mettmann | Tel. 02104-7780 | www.guthoehne.de



Oberschlesisches Landesmuseum

**Jüdischer Friedhof am Blomericher Weg** | 600 m vom Weg

Der Friedhof der jüdischen Gemeinde von Kettwig vor der Brücke wurde von 1786 bis 1886 genutzt und steht seit 1985 auf der Denkmalliste. 13 Grabsteine sind noch zu sehen.

INFO: Blomericher Weg | 40885 Ratingen

**Schloss Landsberg** | 230 m vom Weg

Das Schloss hat in seiner Geschichte viele Besitzer gehabt: Der Industrielle August Thyssen steht in einer Reihe mit dem spätmittelalterlichen Graf Adolf V. von Berg. Heute befindet sich hier eine Seminar- und Tagungsstätte.

INFO: August-Thyssen-Straße 1A | 45219 Essen | Tel. 02054-929159

**Schloss Hugenpoet** | 1 km vom Weg

Das von Wassergräben umgebene Schloss blickt auf eine jahrhundertlange Geschichte zurück und beherbergt heute ein renommiertes Hotel.

INFO: August-Thyssen-Straße 51 | 45219 Essen | Tel. 02054-12040 | www.hugenpoet.de

**Restaurant Syrtaki – Am Esel** | 700 m vom Weg

Griechische Küche auf dem geschichtsträchtigen niederbergischen Fachwerkgehöft – das freundliche Team umorgt die Gäste in familiärer Atmosphäre.

INFO: August-Thyssen-Straße 52 | 45219 Essen | Tel. 02054-125406 | www.syrtaki-amesel.de

**Bäckerei und Café Hemmerle** | 230 m vom Weg

Im behaglichen Café können Sie immer frische Backwaren und Kaffee genießen.

INFO: Kölner Straße 430 | 45481 Mülheim an der Ruhr | www.baecerei-hemmerle.de

**Hotel-Restaurant Zur Kastanie** | direkt am Weg

Im Restaurant des Hotels am Etappenendpunkt in Mülheim-Selbeck gibt es Gerichte aus der deutschen und französischen Küche, die Sie auch in der gemütlichen Kaminstube genießen können.

INFO: Kölner Straße 397 | 45481 Mülheim an der Ruhr | Tel. 0208-489481 | www.hotel-zur-kastanie.de



Stille Pause bei Kaffee und Kuchen

**Road Stop Neandertal** | 1,4 km vom Weg

Ein umfangreiches Angebot an US-Speisen und Getränken erwartet Sie im Restaurant. Im Motel können Sie in einem von 27 US-thematisierten Zimmern übernachten.

INFO: Marie-Curie-Straße 8 | 40822 Mettmann | Tel. 02104-2699399 | www.roadstop.de

**Stindermühle** | 90 m vom Weg

Die Stindermühle im Neandertal geht bis ins 13. Jahrhundert zurück. Bis 1928 drehte sich das Mühlennrad, heute befinden sich hier eine beliebte Gastronomie und eine Minigolfanlage.

INFO: Stindertalweg 50 | 40699 Erkrath

**ARCADIA Hotel Düsseldorf** | 400 m vom Weg

Das Arcadia Hotel Düsseldorf, auf der Stadtgrenze von Düsseldorf und Erkrath gelegen, bietet neben den komfortablen 4-Sterne-Zimmern einen hauseigenen Biergarten, eine Bar und ein Restaurant mit regionaler Küche.

INFO: Neanderstraße 2 | 40699 Erkrath | Tel. 0211-92750 | www.arcadia-hotel.de

**Gut Jägerhof** | direkt am Weg

Das Restaurant am Rande Erkraths hat eine großzügige Sonnenterasse mit Blick ins Grüne. Genießen Sie hier oder in den großzügigen Innenräumen ein saftiges Steak und bedienen Sie sich selbst am frischen Salatbuffet.

INFO: Hubbelrather Weg 18 | 40699 Erkrath | Tel. 0211-243357 | www.gut-jaegerhof.de

**Kaisershaus** | 450 m vom Weg

Am Waldrand zwischen Erkrath und Hubbelrath können Sie gutbürgerliche Küche mit saisonalen Spezialitäten im großen Biergarten genießen. Das Restaurant ist bekannt für seine Wildgerichte.

INFO: Erkrather Landstraße 82 | 40629 Düsseldorf | Tel. 0211-243320 | www.kaisershaus.de

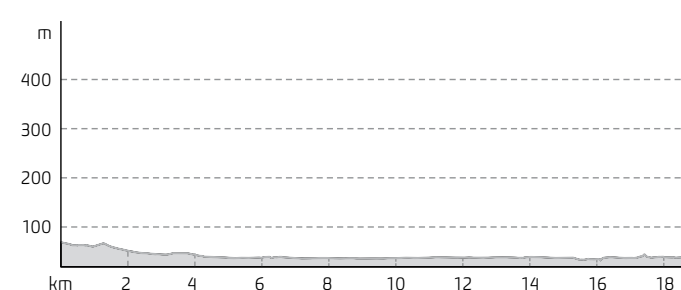
## Etappe 8:

**Mülheim-Selbeck – Ratingen**

**Naturidyll inmitten der Stadtlandschaft**

**Charakter:** Abwechslungsreiche Etappe, die sich trotz der Länge leicht wandern lässt, da sie keine spürbaren Steigungen aufweist. Durch die Wälder im Norden des neanderlands geht es entlang an schönen Bächen und Seen.

18,8 km 6 m 36 m 4,5-5 Std. leicht



**Quellenhang in der Lintorfer Mark (Naturschutzgebiet)** | direkt am Weg

Der vielfältig strukturierte und von Quellen geprägte Waldhang ist Lebensraum für seltene Tier- und Pflanzenarten.

INFO: Tentweg/Markenweg | 40885 Ratingen

**Restaurant Lindenhof** | 650 m vom Weg

Bei rheinischer und internationaler Küche können Sie hier im gemütlichen Restaurant mit großem Biergarten Rast machen.

INFO: Duisburger Straße 179 | 40885 Ratingen | Tel. 02102-35483

**Restaurant Mediterrana** | 350 m vom Weg

Das Restaurant befindet sich im Lintorfer Tennisclub und bietet Ihnen eine abwechslungsreiche Küche mit einer Kegelbahn.

INFO: Im Clubhaus des LTC | An den Banden 40 | 40885 Ratingen | Tel. 02102-5794348 | www.restaurant-mediterrana-ratingen.de

**Restaurant „Brasserie“ im relexa hotel Airport Düsseldorf-Ratingen** | 1,1 km vom Weg

Das Hotel bietet seinen Besuchern neben den komfortablen Zimmern auch regionale und internationale Köstlichkeiten zum Mittag oder zum Abend im Restaurant "Brasserie".

INFO: Berliner Straße 95-97 | 40880 Ratingen | Tel. 02102-4580 | www.relexa-hotel-duesseldorf.de

**Haus Morp und Park** | direkt am Weg

Hinter der Bezeichnung Haus Morp verbergen sich mehrere historische Höfe und Villen und ein Park aus dem 19. Jahrhundert. Die Gebäude sind nur von außen zu besichtigen, der englische Park lädt zu einem gemütlichen Abstecher ein.

INFO: Düsseldorf Straße/Parkstraße | 40699 Erkrath

**Restaurant merk.Mahl / Essensio Hotel** | 450 m vom Weg

Hier erwartet die Gäste frische und gesunde Küche mit biologisch und regional angebauten Zutaten, bei der viel Wert auf Qualität und Kreativität gelegt wird.

INFO: Freiheitstraße 50 | 40699 Erkrath | Tel. 0211-8285690 | www.merkmahl.de | www.essensiohotel.de



Naturhares Wandern

**Kontakt**  
Informationen zum neanderland STEIG

neanderland / Kreis Mettmann  
Düsseldorfer Str. 26  
40822 Mettmann

+49 (0)2104-991199

info@neanderlandsteig.de

www.neanderlandsteig.de

www.neanderland.de/newsletter

www.facebook.com/das.neanderland

www.twitter.com/Das\_neanderland

Partner:

**NORD  
RHEIN  
WEST  
FALEN**



# Der neanderland STEIG

Der **neanderland STEIG** ist ein rund 240 Kilometer langer Wanderweg, der die Naturschönheiten und Sehenswürdigkeiten des neanderlands verbindet und sich in die bedeutenden kulturtouristischen Wanderwege Deutschlands einreicht.

Wanderbegeisterte können auf dem neanderland STEIG Ausblicke und Einblicke in die idyllische niederbergische Landschaft genießen und die Region als grüne Lunge inmitten der Ballungsgebiete zwischen Rhein und Ruhr ganz neu erleben.

Die insgesamt 17 Einzeletappen des Rundwanderweges führen vorbei an Badeseen, verlaufen durch Moore, Heidlandschaften, ausgedehnte Forste und bieten eine Fülle an Möglichkeiten, den Kreis Mettmann als Wander- und Urlaubsregion zu entdecken.

Auch in kultureller Hinsicht ist der neanderland STEIG ein Besuch wert: Unter den Sehenswürdigkeiten am Wegesrand befinden sich Museen, Kirchen, historische und moderne Bauten, Marktplätze und vieles mehr.

Wer sich weitere Kultur und Tradition im neanderland erwandern möchte, der ist auf den neanderland STEIG Entdeckerschleifen richtig. Die Rundwege mit Längen von 2 bis 19 Kilometern gehen alle direkt vom neanderland STEIG ab. Die Themenwege führen dabei auch zu den zahlreichen Sehenswürdigkeiten in den Innenstädten, so dass aktiver Wandergenuss bestens mit Kultur und Tradition kombiniert werden kann.

Dieser Etappenflyer bietet eine Grundlage zur Planung Ihrer Wanderung auf den fünf Etappen zwischen Velbert und Erkrath.

## Hinweis

Änderungen des Wegeverlaufs des neanderland STEIGs sind möglich. Achten Sie daher bitte auf die örtliche Markierung oder nutzen Sie die ständig aktuelle, kostenlose Wander-App zum neanderland STEIG.



Auf dem Weg nach Erkrath

## Wandern und wieder zurück mit Bus & Bahn

Der **neanderland STEIG** ist hervorragend an das öffentliche Nahverkehrsnetz angeschlossen. Ganz gleich, welche Etappe Sie wählen, Sie kommen immer mit Bus oder Bahn zu Ihrem Ausgangspunkt zurück.

### Empfohlene Start-/Endpunkte:

#### Velbert:

Bushaltestelle Parkstraße (Busse 169, OV1, OV6, SB19) oder Bushaltestelle Postamt (Busse 649, 746, 747, OV1, OV2, OV3, OV4, OV5, OV6, OV7, OV8, SB19) | Parkplätze in Velbert

#### Essen-Kettwig:

S-Bahnhof Kettwig Stausee (S6, Bus 772), Bushaltestelle Am Strang (Bus 774) | Parkplätze am S-Bahnhof Kettwig Stausee und in Essen-Kettwig

#### Mülheim-Selbeck:

Bushaltestelle Stooter Straße (Busse 131, 752, 753), Parkplätze in Mülheim-Selbeck

#### Ratingen:

Bushaltestelle Nösenberg (Busse 752, 754), Parkplätze am Erholungspark Volkardey

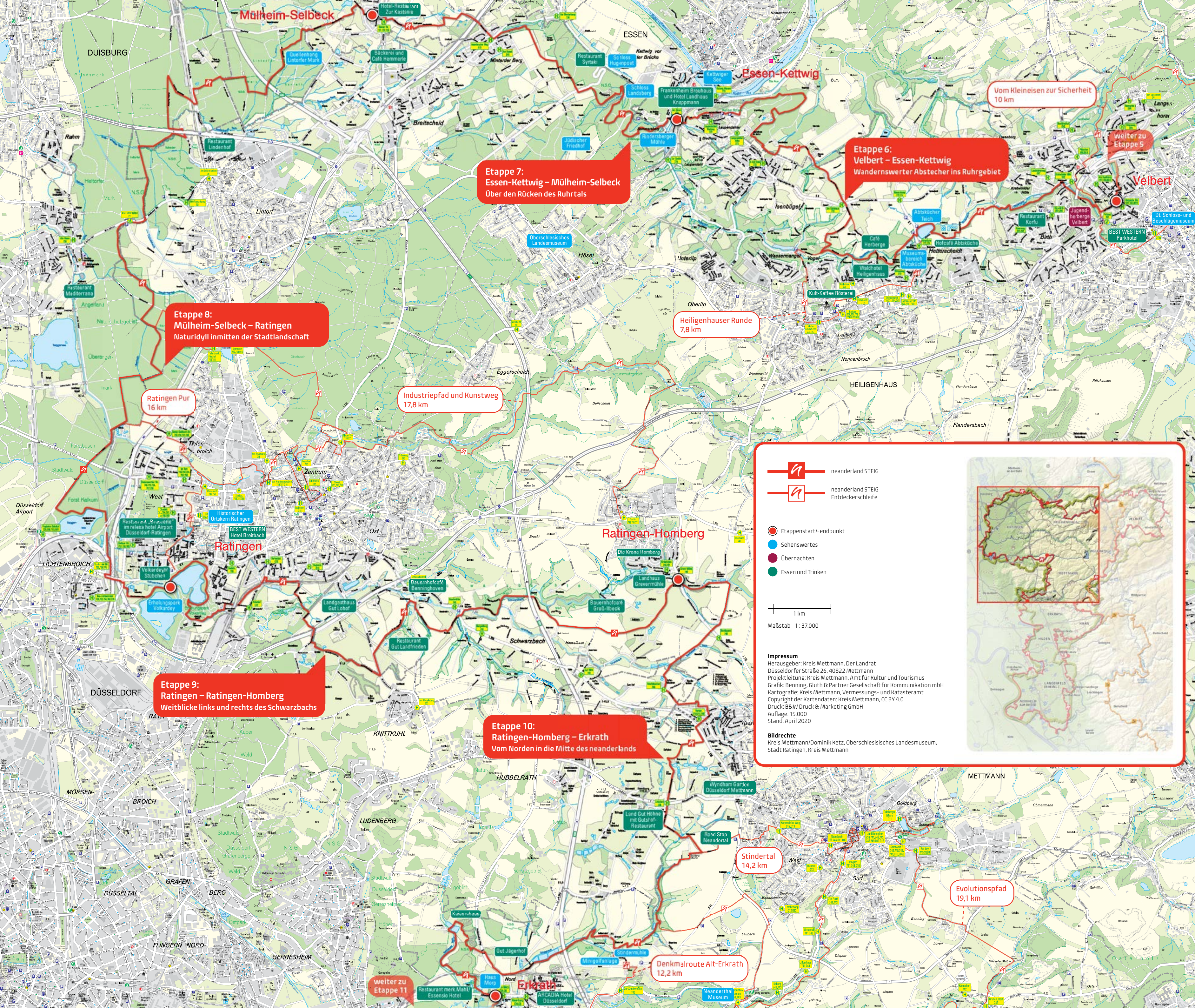
#### Ratingen-Homburg:

Bushaltestelle Grever Mühle (Bus 748) | Parkplätze an der Steinhauer Straße und an der Kirchfeldstraße

#### Erkrath:

Bushaltestelle Haus Morp (Busse 734, 06), S-Bahnhof Erkrath (S8, S68, Busse 734, 743, 05), S-Bahnhof Erkrath-Nord (S28), Parkplätze an der Morper Allee

Für Ihre individuellen Planungen empfehlen wir die Fahrplanauskunft der Deutschen Bahn oder die der Nahverkehrsverbände, z.B. unter [www.vrr.de](http://www.vrr.de) oder [www.vrsinfo.de](http://www.vrsinfo.de).



neanderland STEIG

neanderland STEIG Entdeckerschleife

Etappenstart-/endpunkt

Sehenswertes

Übernachten

Essen und Trinken

1 km

Maßstab 1:37.000

**Impressum**  
Herausgeber: Kreis Mettmann, Der Landrat  
Düsseldorfer Straße 26, 40822 Mettmann  
Projektleitung: Kreis Mettmann, Amt für Kultur und Tourismus  
Grafik: Benning, Gluth & Partner Gesellschaft für Kommunikation mbH  
Kartografie: Kreis Mettmann, Vermessungs- und Katastralamt  
Copyright der Kartendaten: Kreis Mettmann, CC BY 4.0  
Druck: B&W Druck & Marketing GmbH  
Auflage: 15.000  
Stand: April 2020

**Bildrechte**  
Kreis Mettmann/Dominik Ketz, Oberschlesisches Landesmuseum, Stadt Ratingen, Kreis Mettmann